

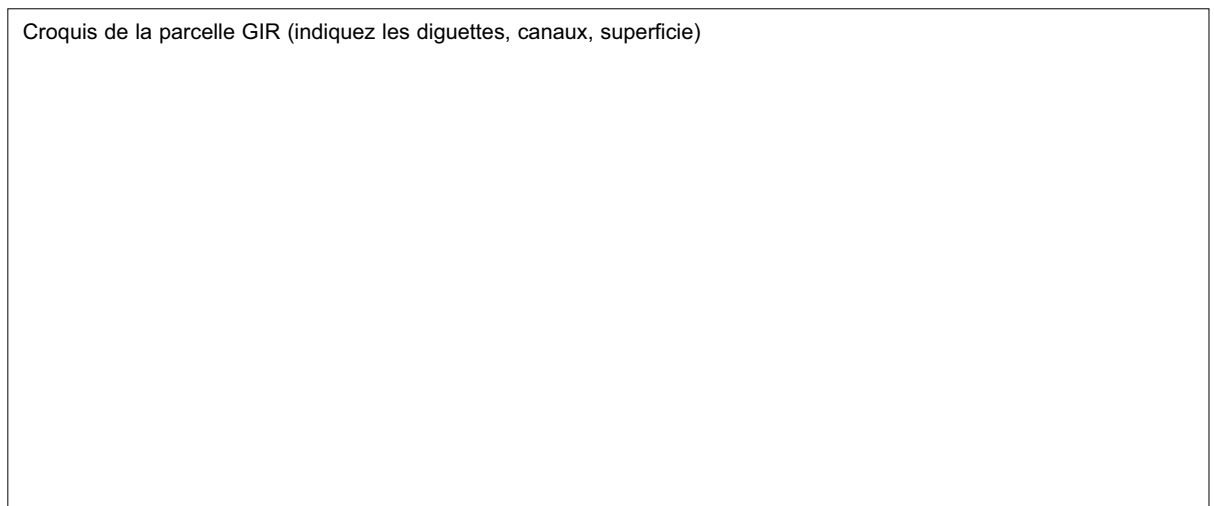
Fiche de suivi APRA-GIR

**Apprentissage participatif et recherche action
APRA**

**Gestion intégrée de la culture de riz
GIR**

- Nom : Sexe : homme femme
- Village : Âge :
- Site bas-fond : Encadrement :
- Êtes-vous chef de ménage ? non oui ou célibataire : non oui
- Combien êtes-vous dans l'exploitation ? Combien de gens y travaillent à temps plein ?
- Quelle est la taille de votre exploitation ?ha. Quelle est la superficie en riz ?ha
- Quel pourcentage de la production de riz est consommé ?% et vendu ?%
- Est-ce que vous prenez du crédit régulièrement ? non oui Quel type :
- Quelle est votre principale source d'information en agriculture ?
- Quel est votre niveau de scolarité ?
- Êtes-vous membre d'une association paysanne ? non oui Précisez :

Croquis de la parcelle GIR (indiquez les diguettes, canaux, superficie)



Annexe 1

Fiche de suivi APRA-GIR

Planifier et évaluer les pratiques de gestion intégrée de la riziculture

Planification / Mise en place des pratiques culturales																																	
	Calendrier																																
	Semaines Mois Semaines	S ₁	S ₂	S ₃	S ₄	S ₁	S ₂	S ₃	S ₄	S ₅	S ₁	S ₂	S ₃	S ₄	S ₁	S ₂	S ₃	S ₄	S ₁	S ₂	S ₃	S ₄	S ₁	S ₂	S ₃	S ₄	S ₁	S ₂	S ₃	S ₄	S ₁	S ₂	S ₃
Les stades de développement du riz																																	

Avant la campagne:

* Indiquez les semaines où vous planifiez les activités agricoles en mettant des flèches partant des figurines (en haut) vers le calendrier

En cours de campagne:

* Indiquez les semaines qui correspondent aux stades de développement du riz en mettant des flèches partant des figurines (en bas) vers le calendrier
 * Indiquez les semaines où vous avez effectivement mis en place les activités agricoles : si la mise en place est différente de la planification, rayez la flèche de planification et faites une nouvelle flèche indiquant le moment de la mise en place de l'activité ; laissez la flèche de planification si la mise en place correspond à la planification.

































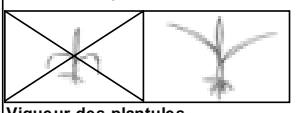



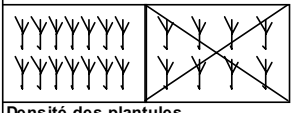



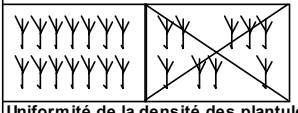



Causes de divergences entre planification et réalisation :

Activité	Causes de différences entre planification et mise en place

Annexe 1































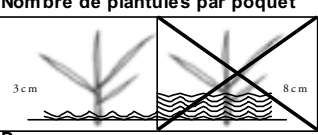





























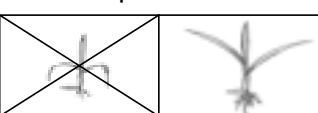









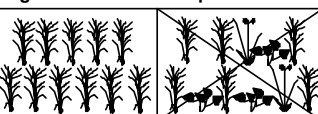









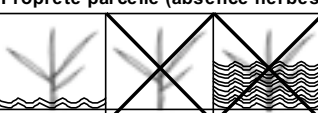



















Fiche de suivi APRA-GIR

Observer et analyser pour prendre de bonnes décisions

Observations de terrain		Observations détaillées/ analyses	Décisions pour prendre action
Stade/indicateur	Niveau d'appréciation		
1. Préparation de la parcelle			
Date d'observation : .../.../...			
 Hauteur/largeur des diguettes	  		
 Propreté des diguettes et canaux	  		
 Enfouissement herbes et paille	  		
 Inondation complète de la parcelle	  		
2. Pépinière			
Date d'observation : .../.../...			
 Longueur/largeur de la planche	  		
 Hauteur de la planche	  		
 Finesse du lit de semis	  		
 Couleur des plantules	  		
 Vigueur des plantules	  		
 Densité des plantules	  		
 Uniformité de la densité des plantules	  		









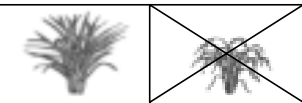



































Annexe 1

Fiche de suivi APRA-GIR

Observations de terrain		Observations détaillées/ analyses	Décisions pour prendre action						
Stade/indicateur	Niveau d'appréciation								
3. Repiquage									
	Date d'observation : .../.../...								
 Planage du lit de repiquage	<table border="1"> <tr> <td></td> <td></td> <td></td> </tr> <tr> <td></td> <td></td> <td></td> </tr> </table>								
									
 Écartement entre les poquets	<table border="1"> <tr> <td></td> <td></td> <td></td> </tr> <tr> <td></td> <td></td> <td></td> </tr> </table>								
									
 Nombre de plantules par poquet	<table border="1"> <tr> <td></td> <td></td> <td></td> </tr> <tr> <td></td> <td></td> <td></td> </tr> </table>								
									
 Prorondeur du repiquage	<table border="1"> <tr> <td></td> <td></td> <td></td> </tr> <tr> <td></td> <td></td> <td></td> </tr> </table>								
									
4. Début de la phase de végétation									
Date d'observation : .../.../...									
 Reprise de plantules après repiquage	<table border="1"> <tr> <td></td> <td></td> <td></td> </tr> <tr> <td></td> <td></td> <td></td> </tr> </table>								
									
 Couleur des plants	<table border="1"> <tr> <td></td> <td></td> <td></td> </tr> <tr> <td></td> <td></td> <td></td> </tr> </table>								
									
 Vigueur et santé des plants	<table border="1"> <tr> <td></td> <td></td> <td></td> </tr> <tr> <td></td> <td></td> <td></td> </tr> </table>								
									
 Propreté parcelle (absence herbes)	<table border="1"> <tr> <td></td> <td></td> <td></td> </tr> <tr> <td></td> <td></td> <td></td> </tr> </table>								
									
 Hauteur de la lame d'eau	<table border="1"> <tr> <td></td> <td></td> <td></td> </tr> <tr> <td></td> <td></td> <td></td> </tr> </table>								
									
 État du début de tallage	<table border="1"> <tr> <td></td> <td></td> <td></td> </tr> <tr> <td></td> <td></td> <td></td> </tr> </table>								
									

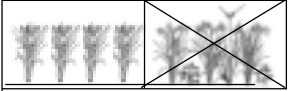















Annexe 1

Fiche de suivi APRA-GIR

Observations de terrain		Observations détaillées/ analyses	Décisions pour prendre action
Stade/indicateur	Niveau d'appréciation		
5. Phase de végétation			
Date d'observation : .../.../...			
 État de tallage	  		
 Couleur des feuilles	  		
 Vigueur des plants et tiges	  		
 État sanitaire des plants	  		
 Propreté parcelle (absence herbes)	  		
 Profondeur de la lame d'eau	  		
 Absence signes de toxicité ferreuse	  		
6. Phase reproductive			
Date d'observation : .../.../...			
 Densité des plants/couverture sol	  		
 Nombres de talles fertiles	  		
 Absence signes maladies	  		
 Absence signes attaque d'insectes	  		

Annexe 1

Fiche de suivi APRA-GIR

Observations de terrain		Observations détaillées/analyses			Décisions pour prendre action
Stade/indicateur	Niveau d'appréciation				
					
Propreté parcelle (absence herbes)					
					
Hauteur de la lame d'eau					
7. Phase de maturité		Date d'observation : .../.../...			
					
Nombre de tiges fertiles					
					
Remplissage de la panicule					
					
Densité des plants/couverture sol					
					
Absence signes maladies/insectes					
					
Absence d'attaque d'oiseaux					
					
Rendement					

Détails sur des pratiques de gestion

Pépinière Source des semences Prêttest de la semence (Non/Oui) Prégermination de la semence (Non/Oui) Date de semis Quantité de semences (kg) Superficie des planches (m ²)	Parcelle GIR			Reste du casier		
Parcelle répiquée Date de repiquage Superficie de la parcelle Herbicide Fertilisation - 1 - 2 - 3 Récolte	Parcelle GIR			Reste du casier		
	Date	Produit	Quantité	Dates	Produit	Quantité